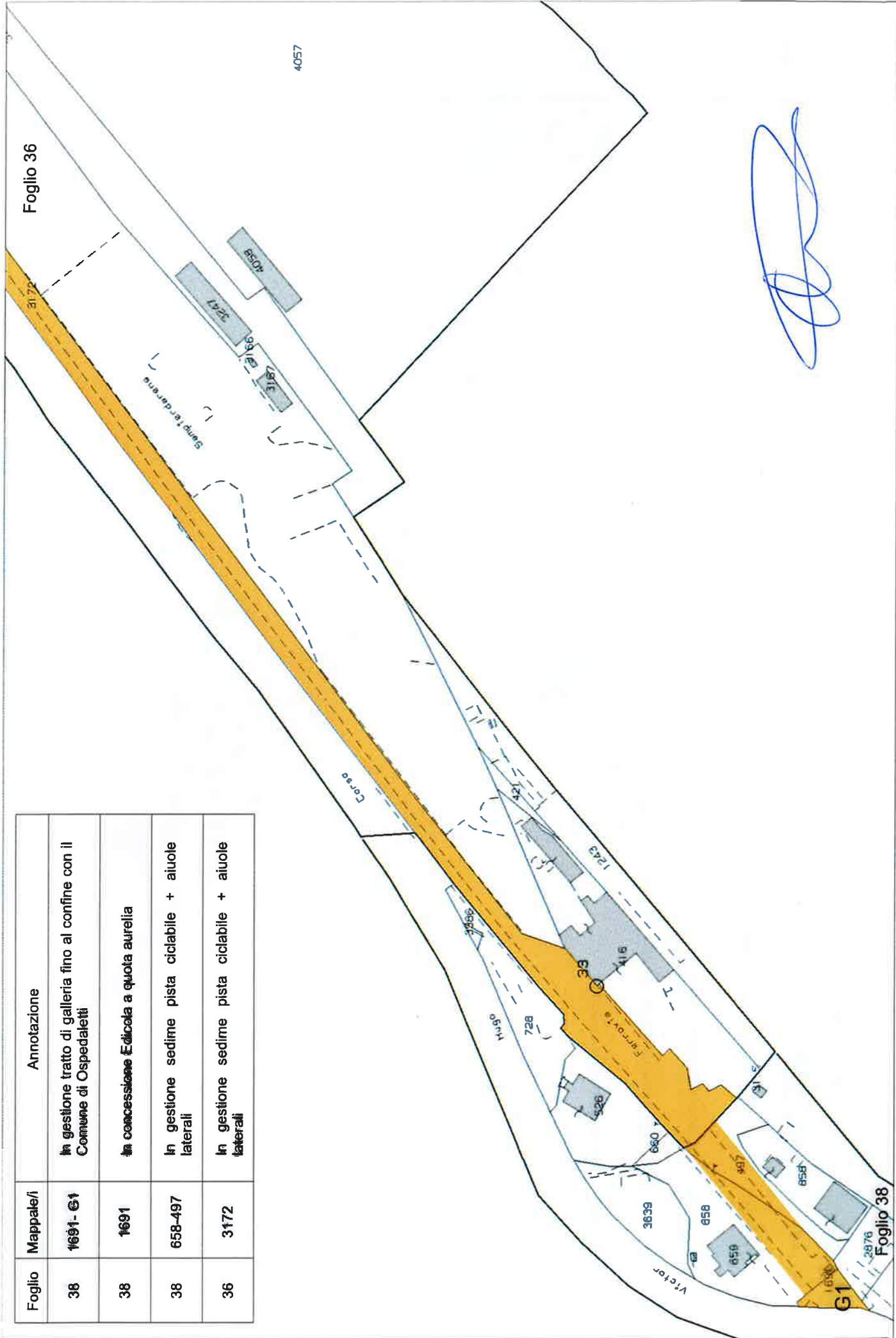


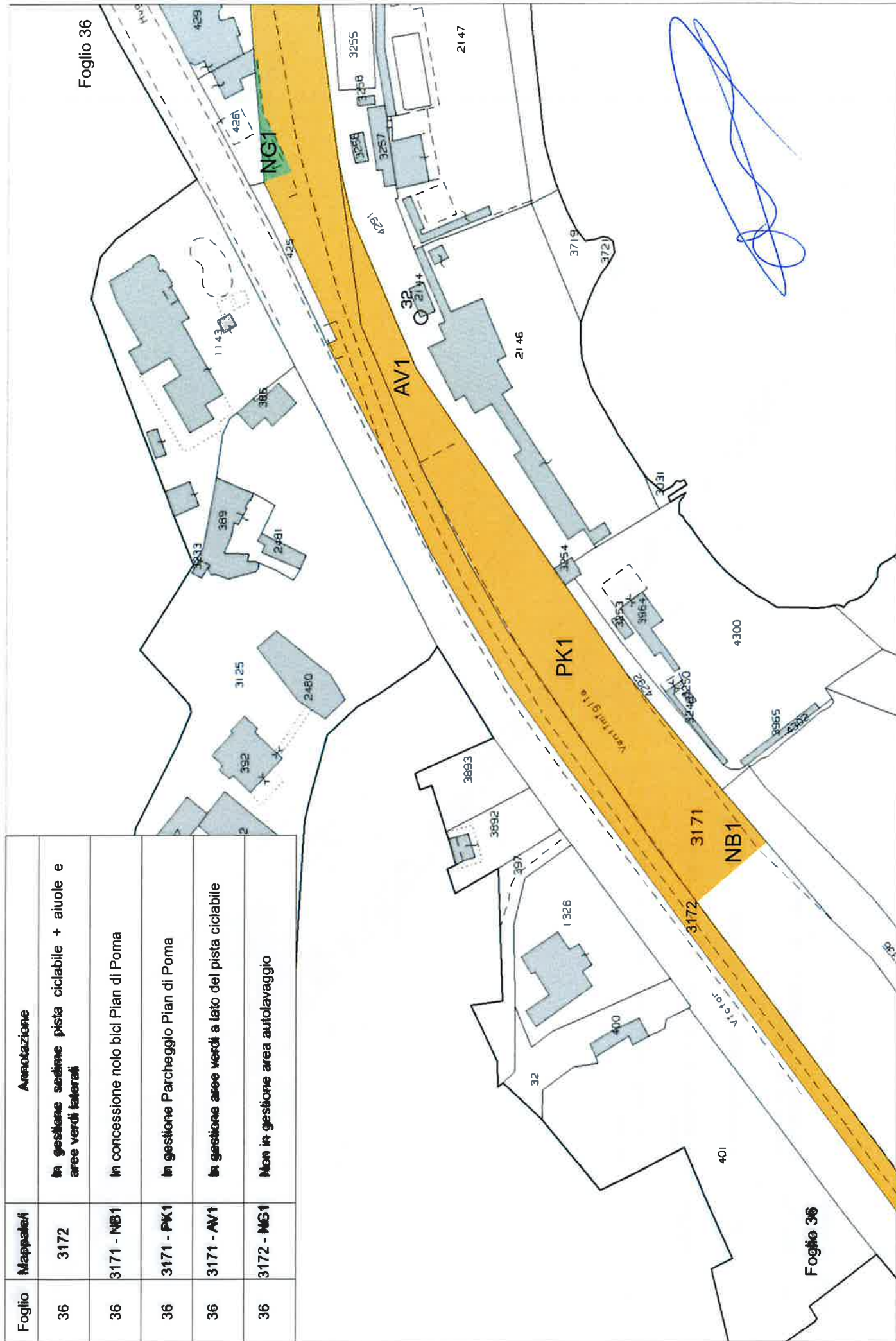
Tavola 1



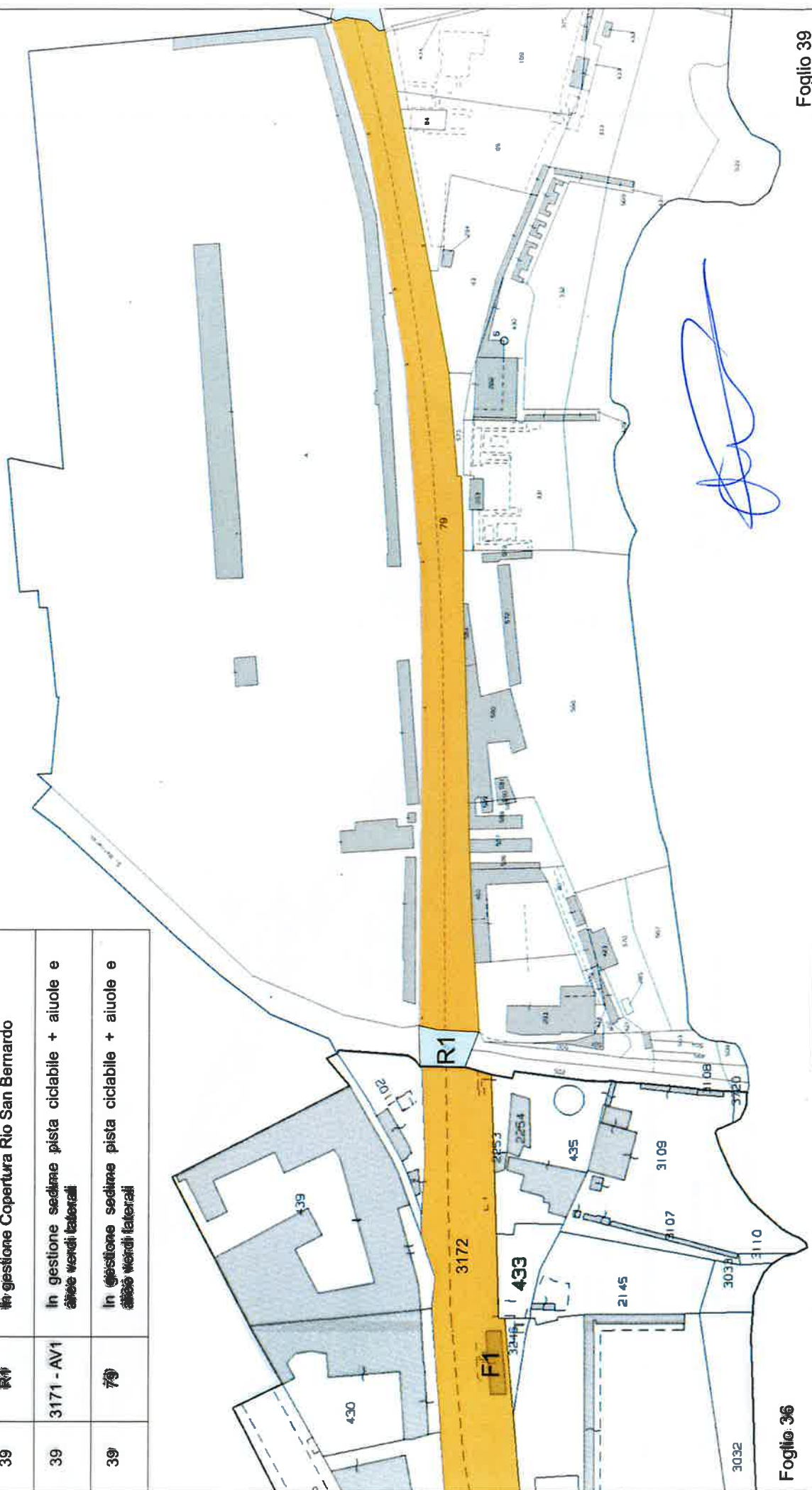
Foglio	Mappale/i	Annotazione
38	1691- 61	In gestione tratto di galleria fino al confine con il Comune di Ospedaletti
38	1691	In concessione Edicola a quota aurelia
38	658-497	In gestione sedime pista ciclabile + aiuole laterali
36	3172	In gestione sedime pista ciclabile + aiuole laterali

Tavola 2

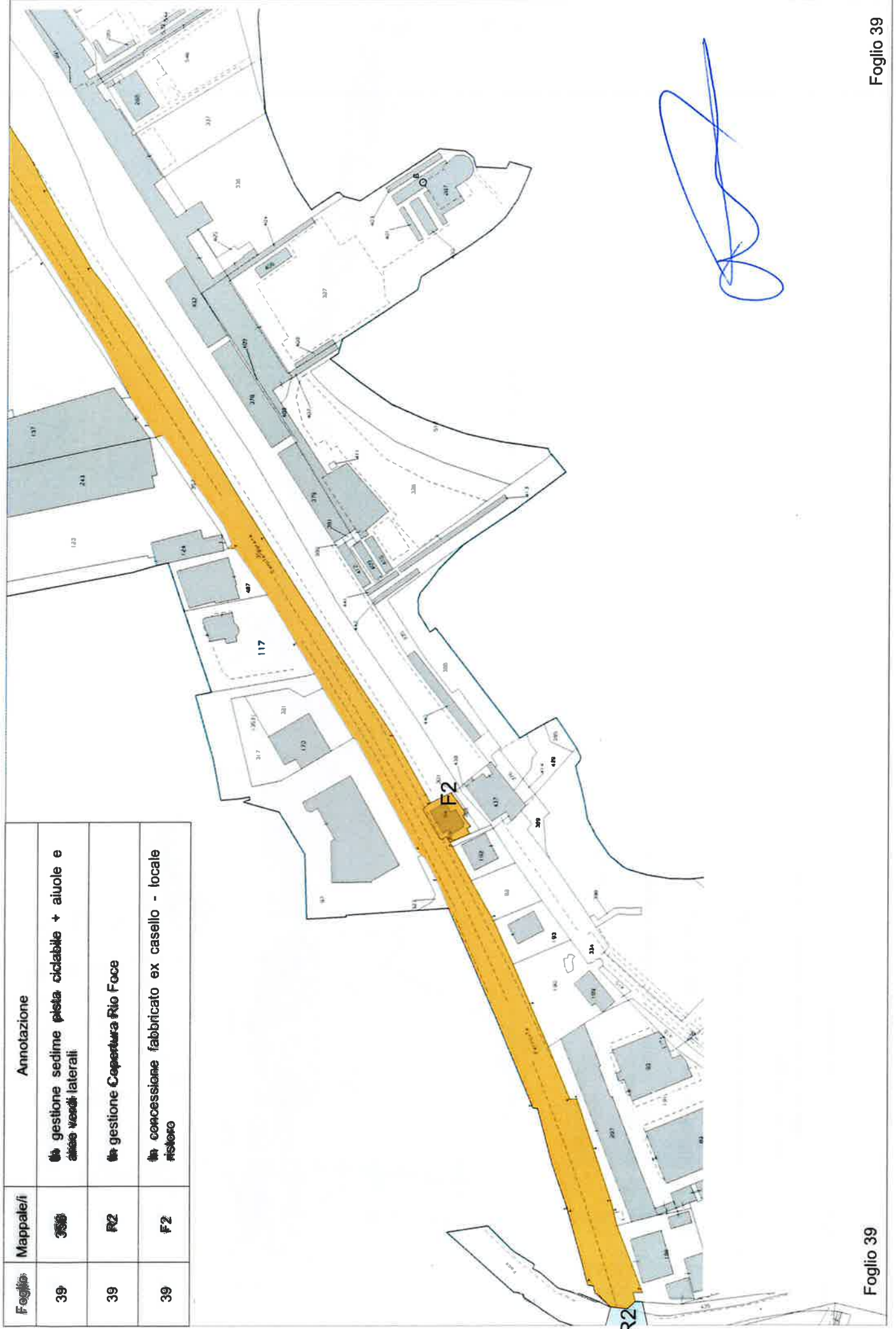
Foglio	Mappale/i	Annotazione
36	3172	In gestione sede area pista ciclabile + aiuole e aree verdi laterali
36	3171 - NB1	In concessione nolo bici Pian di Poma
36	3171 - PK1	In gestione Parcheggio Pian di Poma
36	3171 - AV1	In gestione aree verdi a lato del pista ciclabile
36	3172 - MG1	Non in gestione area autolavaggio



Foglio	Mappale/i	Annotazione
36	3172	In gestione sedime pista ciclabile + aiuole e aree verdi laterali
36	3172 - F1	In concessione fabbricato da restaurare
39	R1	In gestione Copertura Rio San Bernardo
39	3171 - AV1	In gestione sedime pista ciclabile + aiuole e aree verdi laterali
39	79	In gestione sedime pista ciclabile + aiuole e aree verdi laterali



Foglio	Mappale/i	Annotazione
39	396	la gestione sedime pista ciclabile + aiuole e cunee laterali
39	R2	la gestione Copertura Rio Foce
39	F2	la concessione fabbricato ex casello - locale riserva



Foglio	Mappale/i	Annotazione
39	356	In gestione sedime pista ciclabile + aiuole e aree verdi laterali
39	239	In gestione sedime pista ciclabile + aiuole e aree verdi laterali
39	S1	In gestione sottopasso Lungomare Vitt. Emanuele
41	82	In gestione sedime pista ciclabile + aiuole e aree verdi laterali

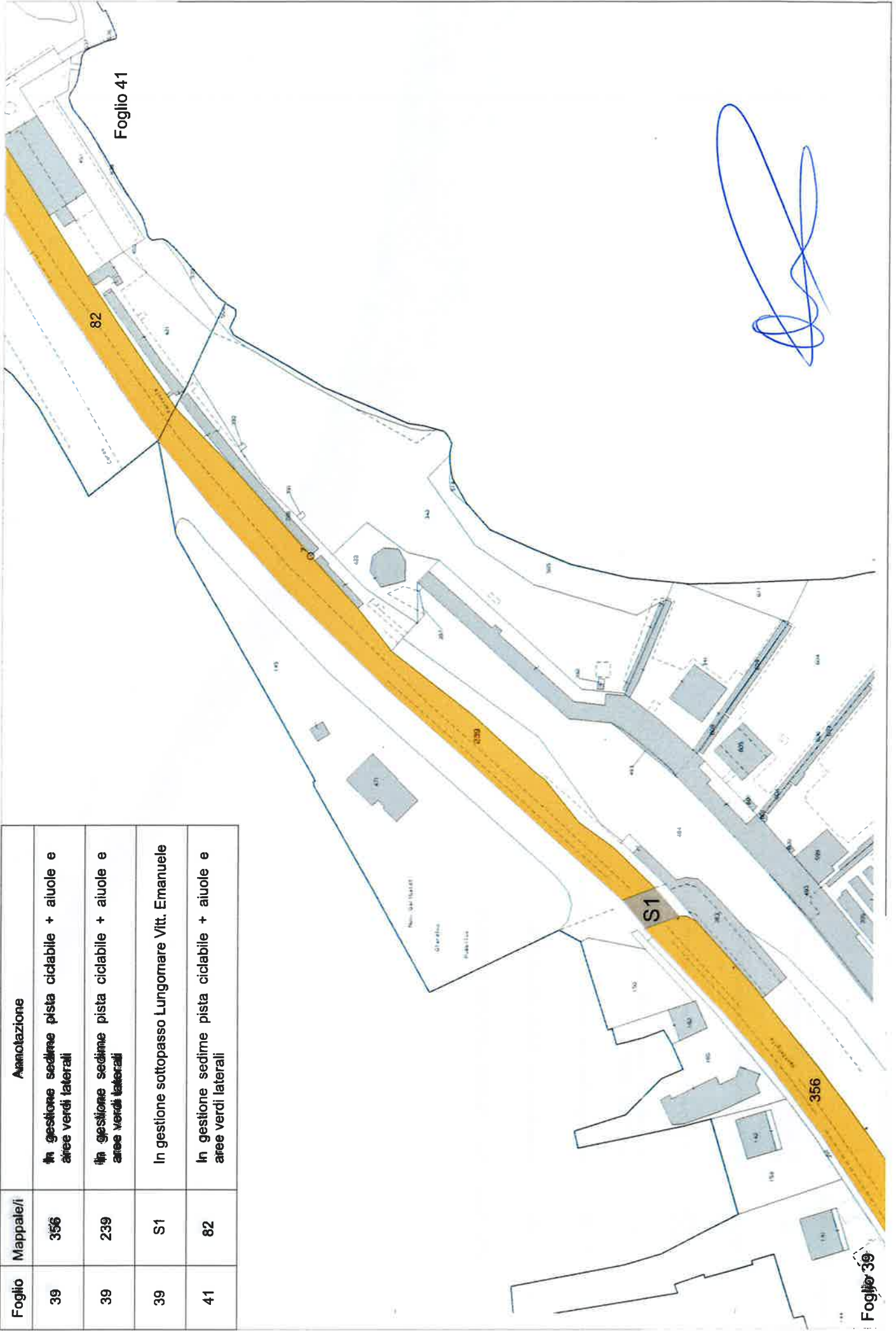



Tavola 6



Foglio	Mappale/i	Annotazione
41	82	In gestione sedime pista ciclabile + aiuole e aree verdi laterali
41	82-NB2	In concessione nolo bici Imperatrice
41	82-83 NG2	non in gestione tratto passeggiata imperatrice
41	83	In gestione sedime pista ciclabile + aiuole e aree verdi laterali
41	82 - NG3	Non in gestione parcheggio piazzale d'apporto
42	1062	In gestione solo sedime pista ciclabile
42	1062 - NG4	Non in gestione parcheggio ex stazione treni

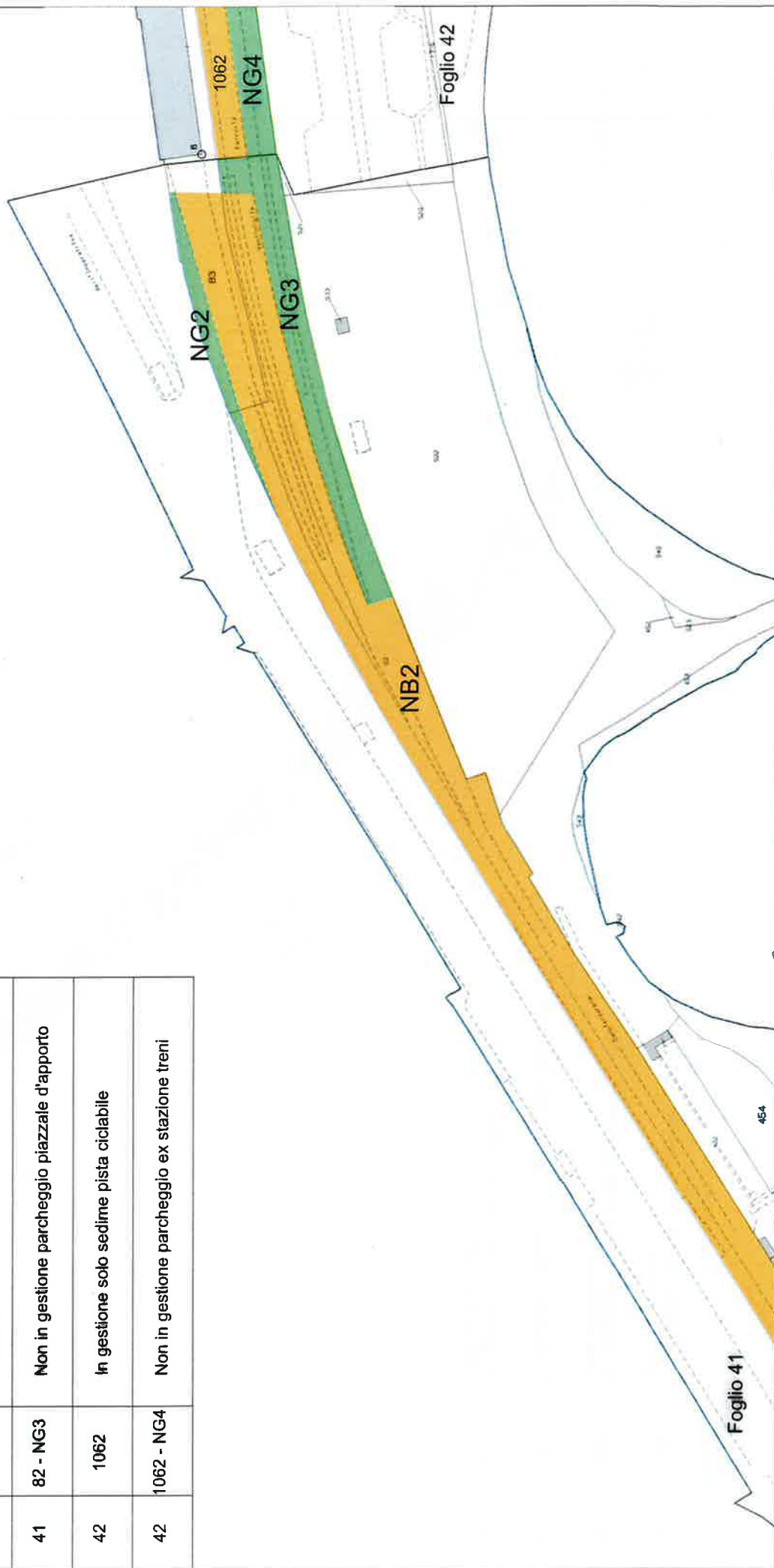


Tavola 7

Foglio	Mappale/i	Annotazione	Foglio	Mappale/i	Annotazione
42	1062	In gestione solo sedime pista ciclabile	43	265 - NG6	Non in gestione uscita su via Bixio parcheggio ex stazione treni
42	1062 - NG4	Non in gestione parcheggio ex stazione treni			
43	265 - NG4	Non in gestione parcheggio ex stazione treni			
43	265	In gestione sedime pista ciclabile + aiuole e aree verdi laterali			
43	265 - NB3	In concessione nolo bici via N. Bixio			
43	265 - NG5	Area delimitata in uso ad Amaie Energia			

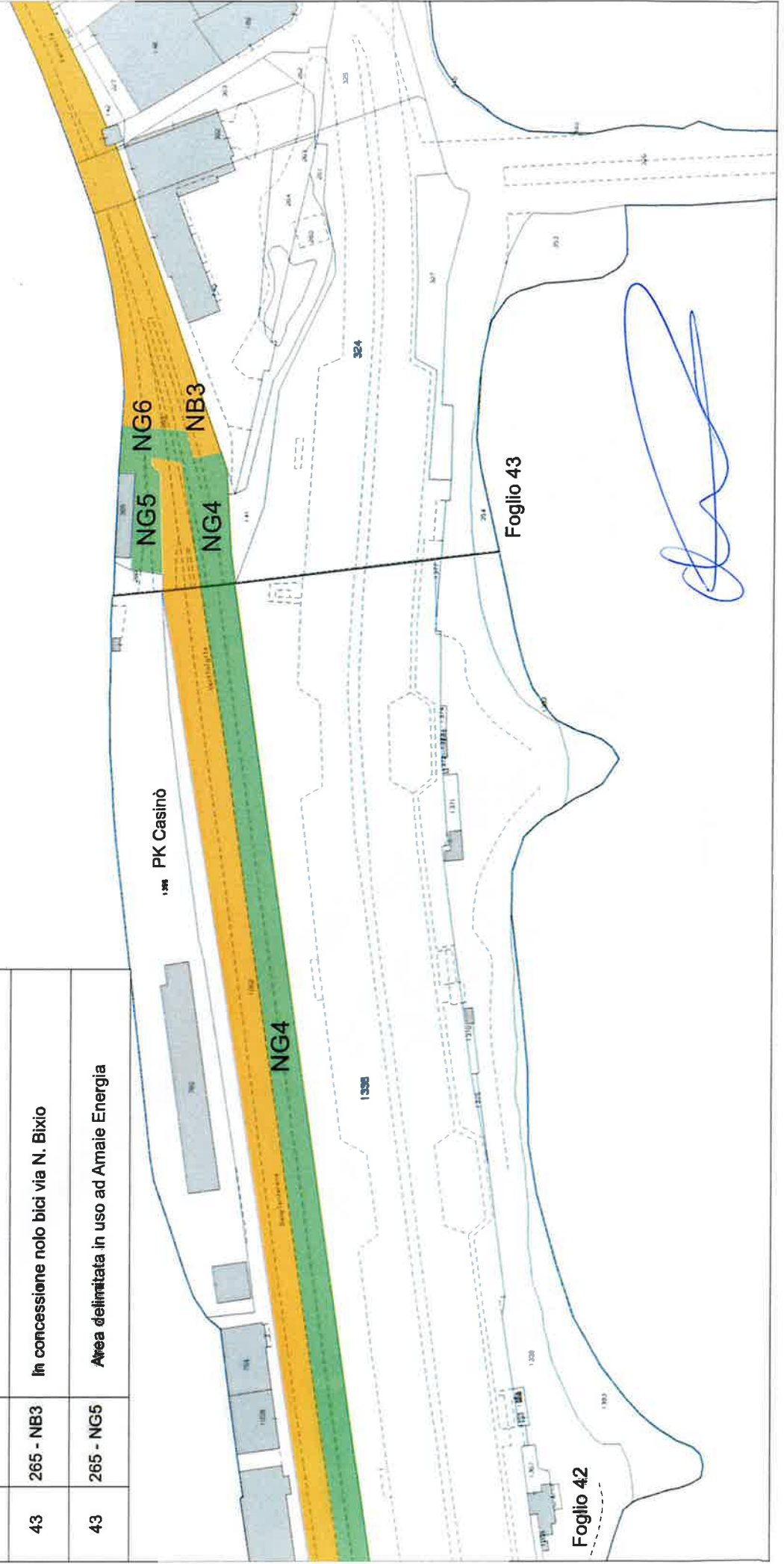


Tavola 8

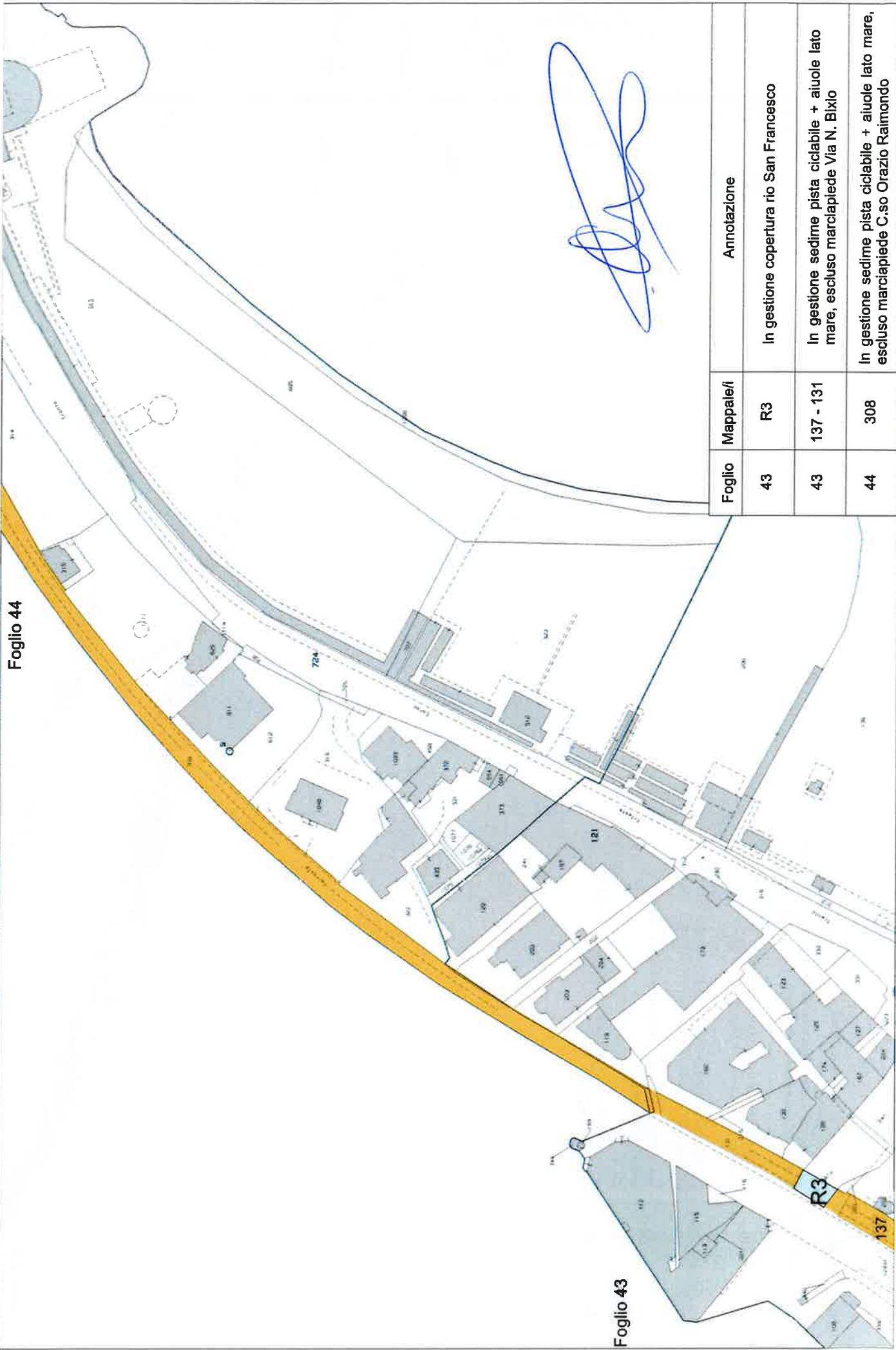


Foglio	Mappale/i	Annotazione
43	137	In gestione sedime pista ciclabile + Aiuole lato mare, escluso marciapiede Via Bixio
43	137	In gestione attraversamento c.so Mombello
43	137	In gestione attraversamento Via Gioberti

Tavola 9

Foglio 44

Foglio 43



Foglio	Mappale/i	Annotazione
43	R3	In gestione copertura rio San Francesco
43	137 - 131	In gestione sedime pista ciclabile + aiuole lato mare, escluso marciapiede Via N. Bixio
44	308	In gestione sedime pista ciclabile + aiuole lato mare, escluso marciapiede C.so Orazio Raimondo

Tavola 10

Foglio	Mappale/i	Annotazione
44	308 - 309	In gestione sedime pista ciclabile + aiuole lato mare, escluso marciapiede C.so Orazio Raimondo
44	310	In gestione sedime pista ciclabile + aiuole lato mare, escluso marciapiede Via N. Bixio
44	308 - 309	In gestione sedime pista ciclabile + aiuole lato mare, escluso marciapiede C.so Orazio Raimondo
44	310 - 311	In gestione sedime pista ciclabile + aiuole e aree verdi laterali
45	752	In gestione sedime pista ciclabile + aiuole e aree verdi laterali

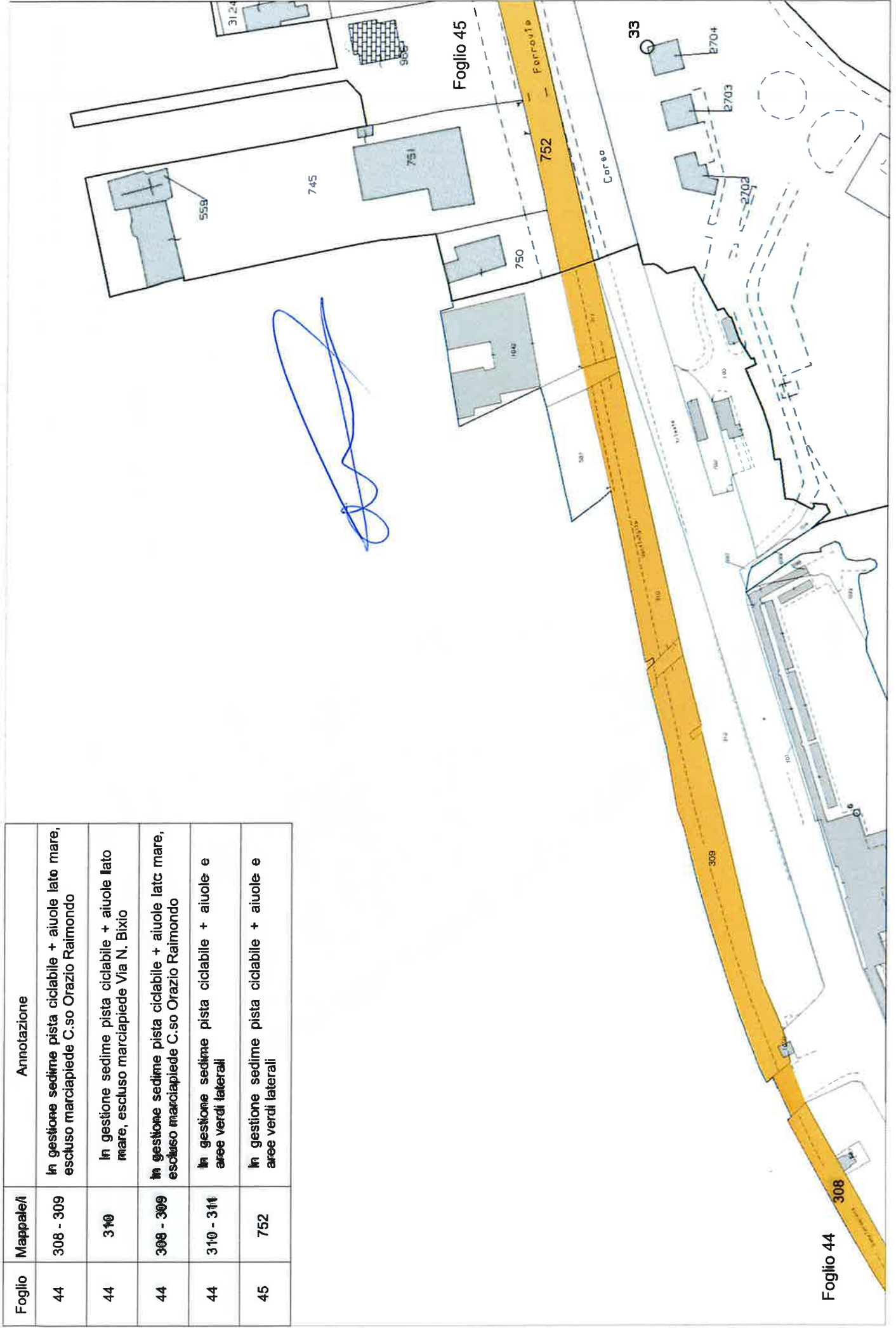


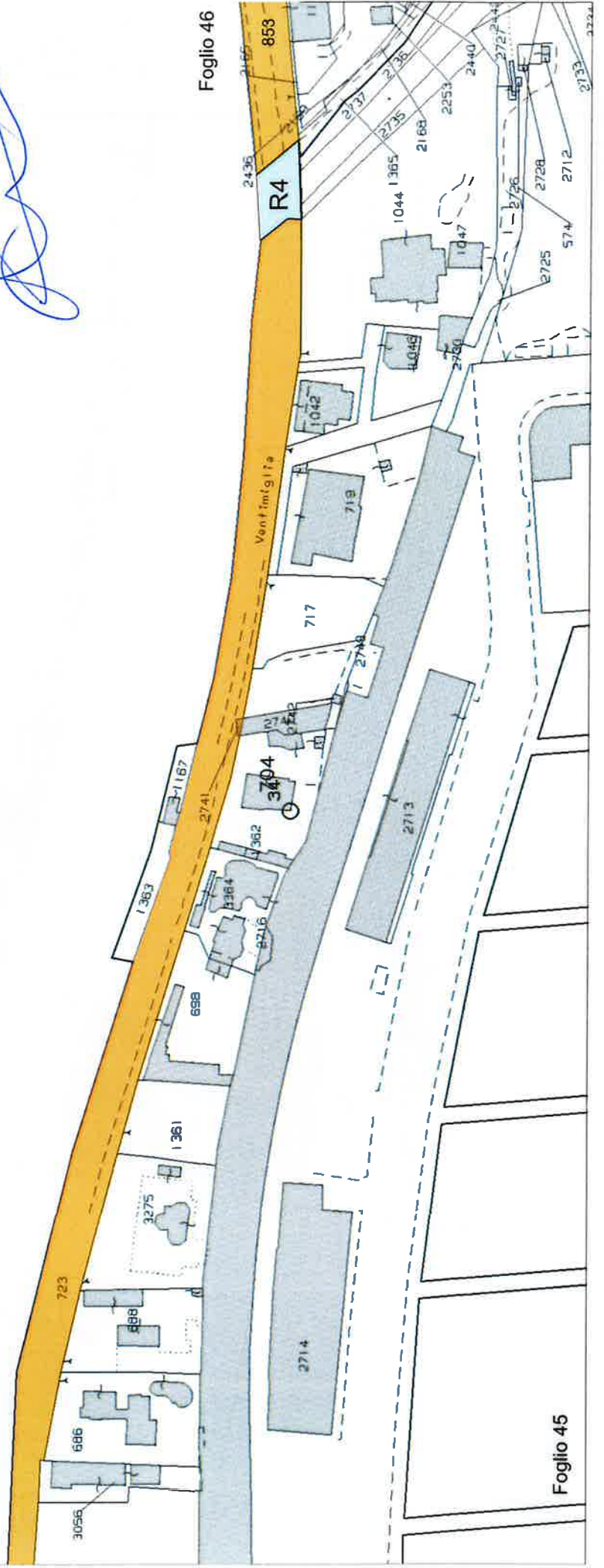
Tavola 11

Foglio	Mappale/i	Annotazione
45	752	In gestione sedime pista ciclabile + aiuole e aree verdi laterali - escluso giardini Salvo D'acquisto
45	NB4	In gestione Nolo Bici Sud Est
45	723	In gestione sedime pista ciclabile + aiuole e aree verdi laterali.



Tavola 12

Foglio	Mappale/i	Annotazione
45	723	In gestione sedime pista ciclabile + aiuole e aree verdi laterali.
45	R4	In gestione copertura rio San Martino
46	853	In gestione sedime pista ciclabile + aiuole e aree verdi laterali.



Foglio	Mappale/i	Annotazione
46	853	In gestione sedime pista ciclabile + aiuole e aree verdi laterali.
46	1652	In gestione terreno a valle della pista ciclabile in concessione a terzi fino al 31/10/2023

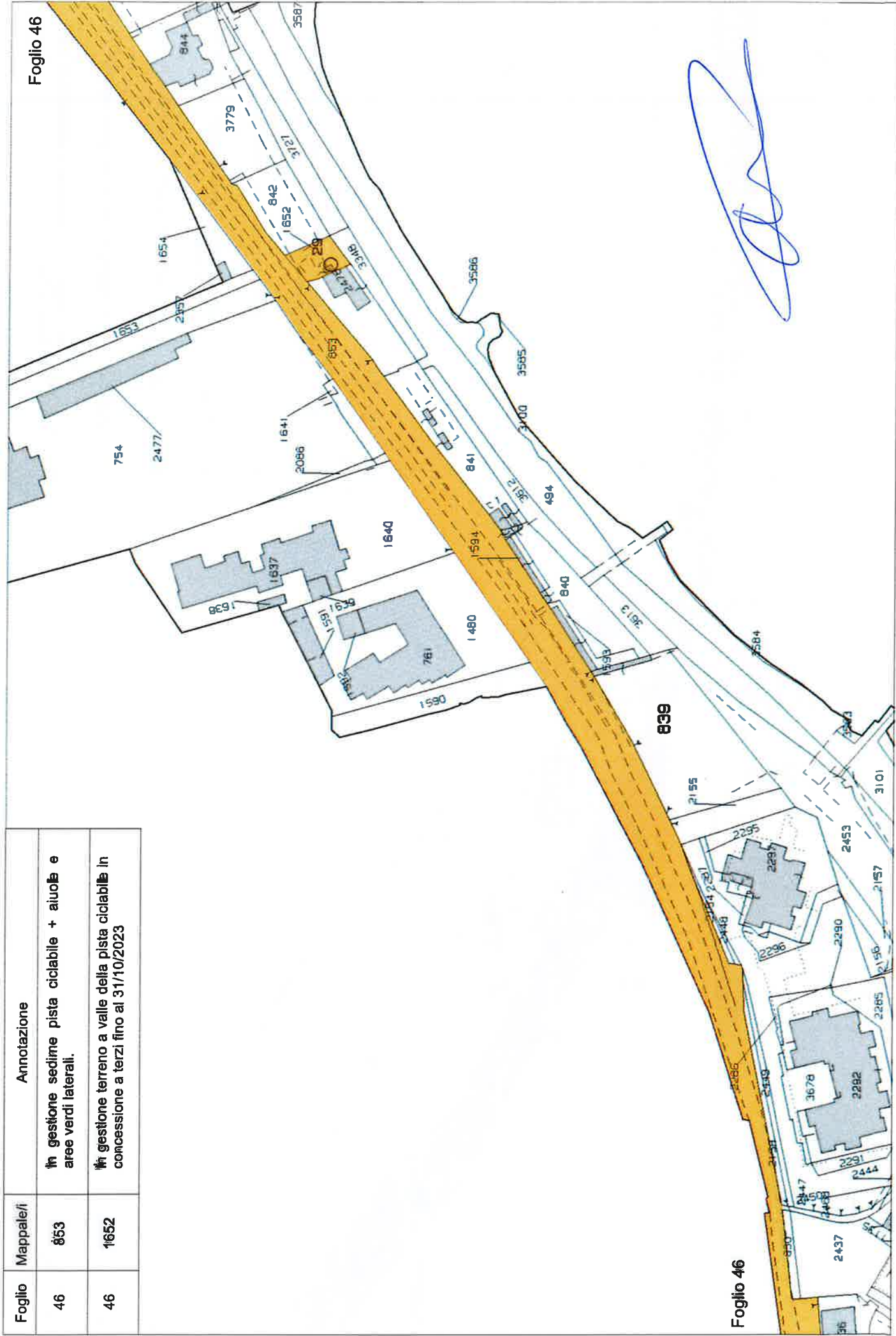
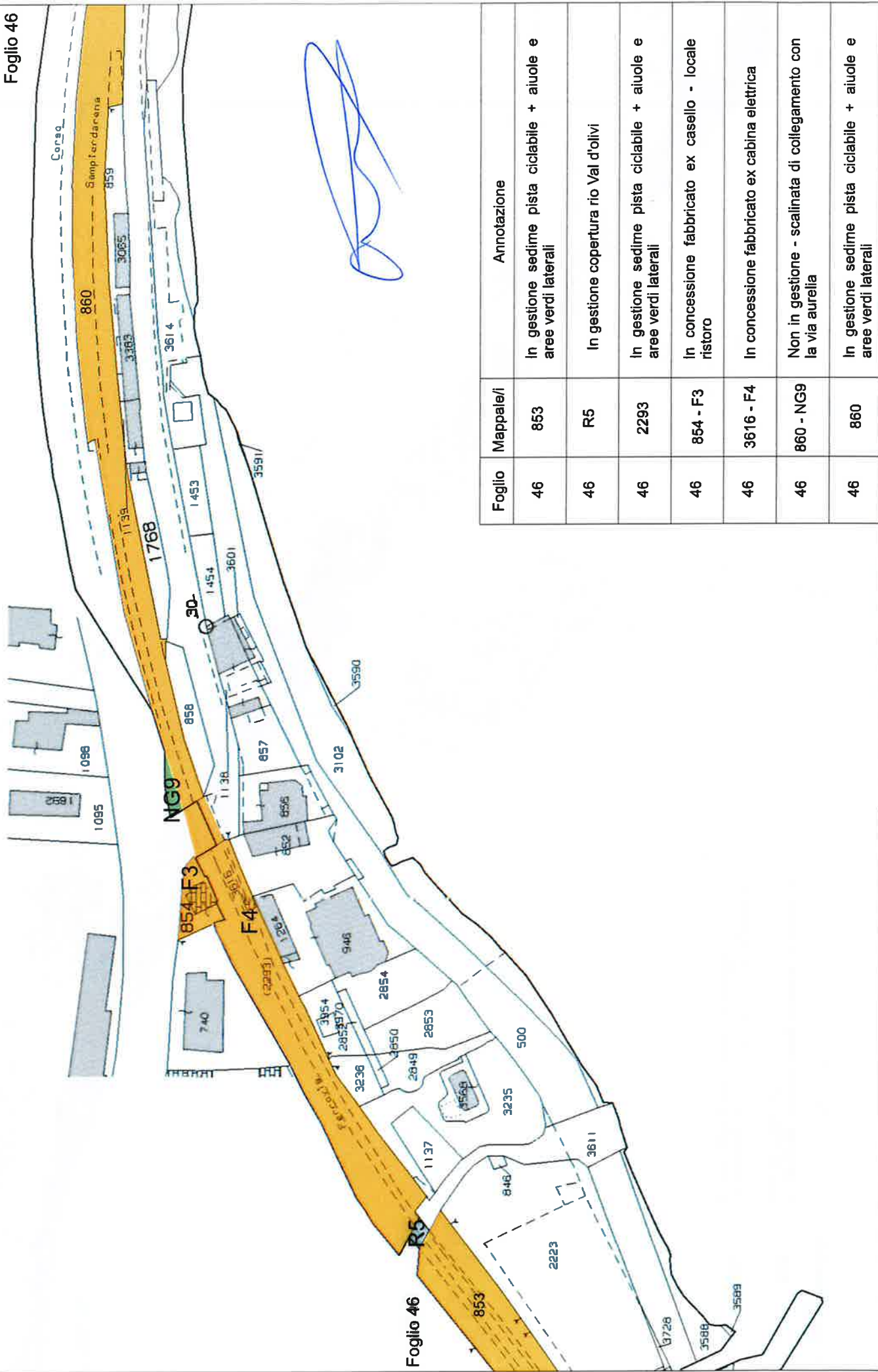


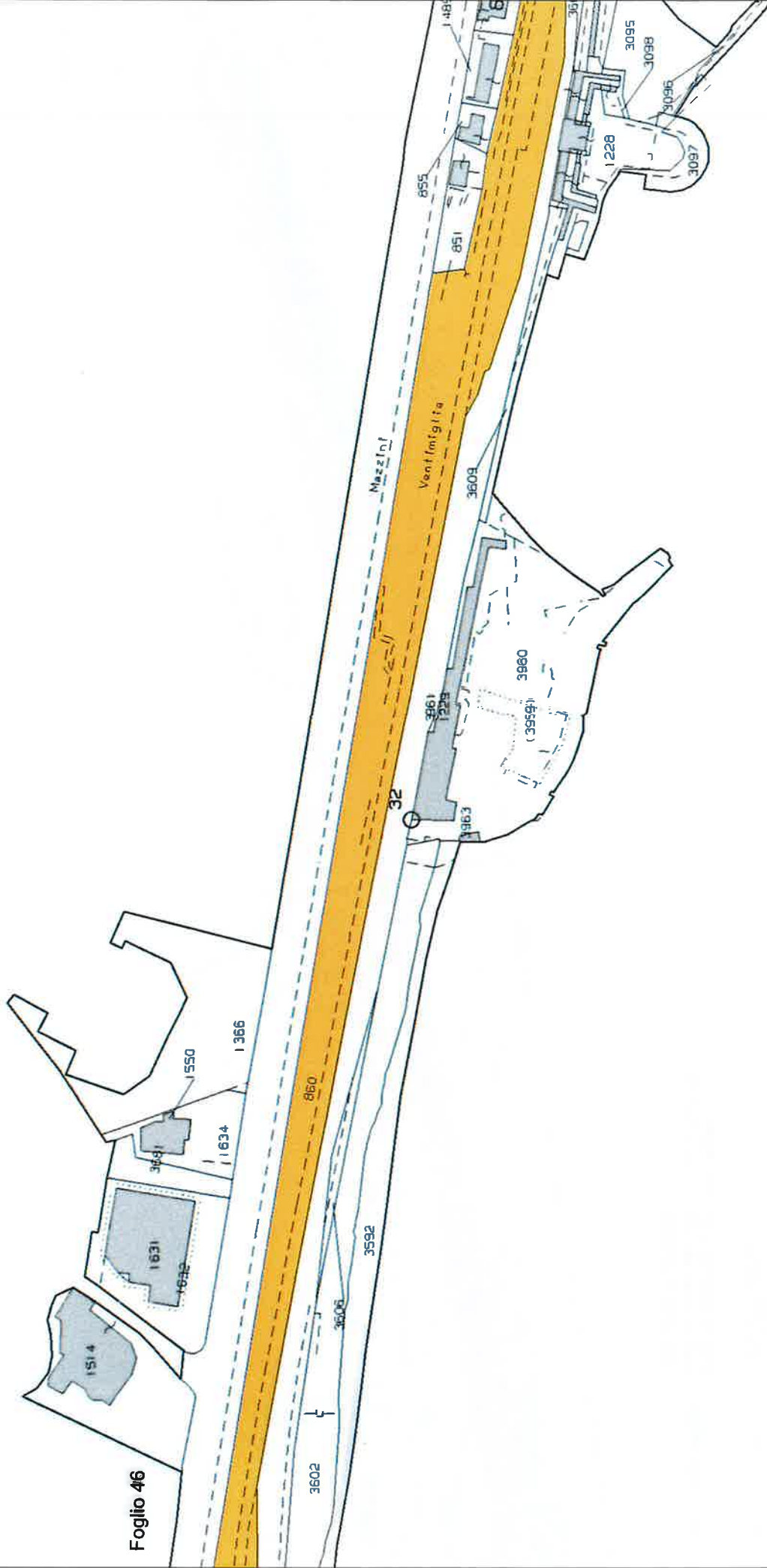
Tavola 14

Foglio 46



Foglio	Mappale/i	Annotazione
46	853	In gestione sedime pista ciclabile + aiuole e aree verdi laterali
46	R5	In gestione copertura rio Val d'olivi
46	2293	In gestione sedime pista ciclabile + aiuole e aree verdi laterali
46	854 - F3	In concessione fabbricato ex casello - locale ristorante
46	3616 - F4	In concessione fabbricato ex cabina elettrica
46	860 - NG9	Non in gestione - scalinata di collegamento con la via aurelia
46	860	In gestione sedime pista ciclabile + aiuole e aree verdi laterali

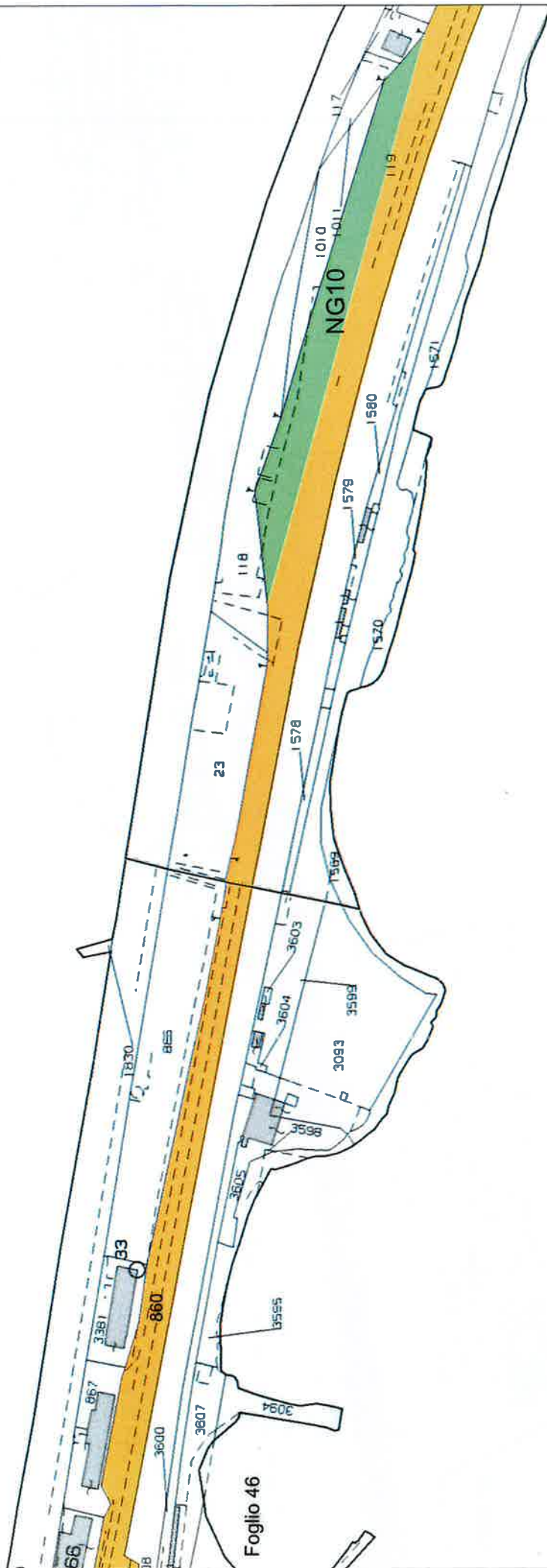
46	860	In gestione sedime pista ciclabile + aiuole e aree verdi laterali
----	-----	---



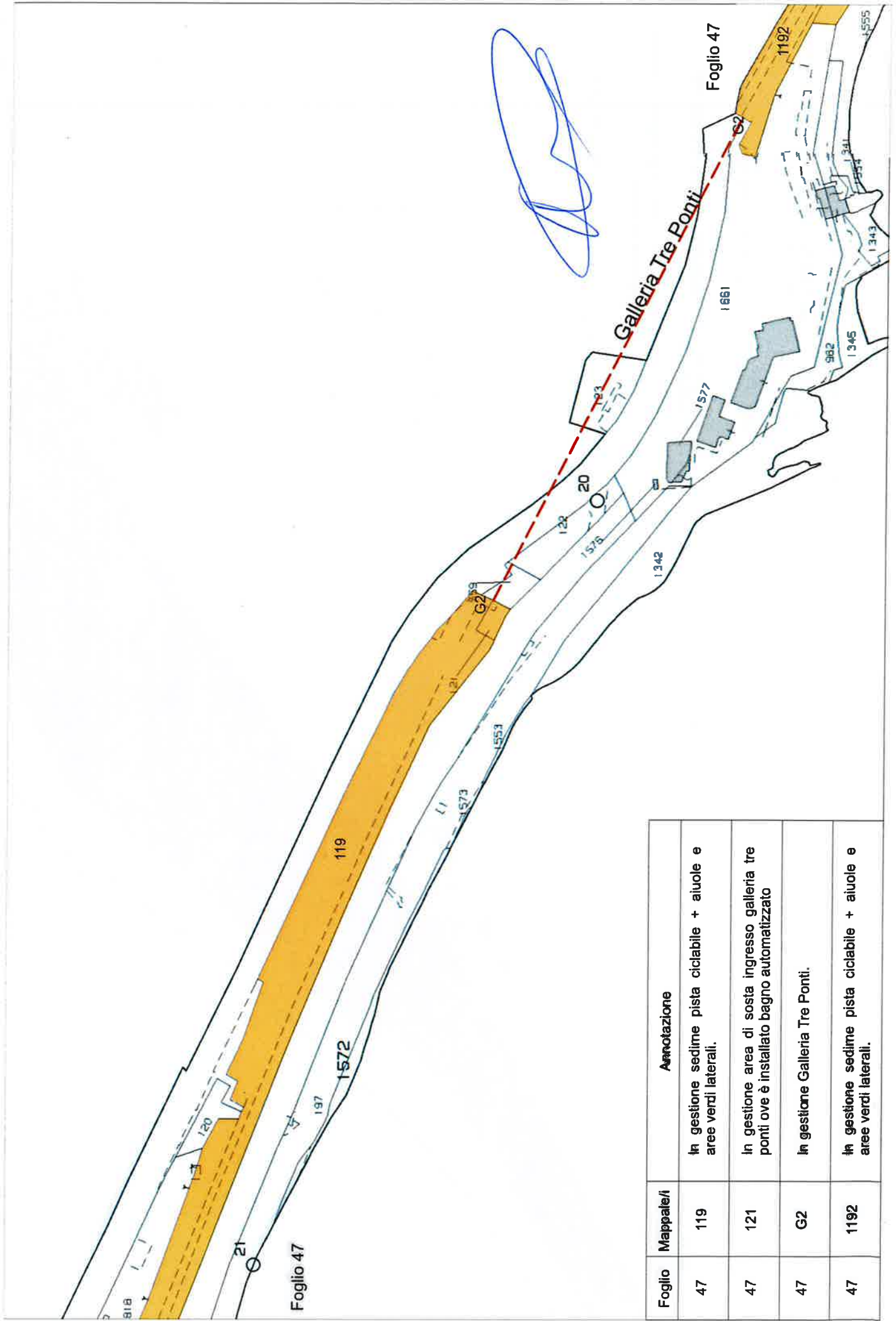
Foglio 46

Foglio 46

Foglio	Mappale/i	Annotazione
46	860	In gestione sedime pista ciclabile + aiuole e aree verdi laterali.
47	119	In gestione sedime pista ciclabile + aiuole e aree verdi laterali.
47	119 - NG10	Non in gestione porzione oggetto di intervento per accesso alla pista e sistemazione a verde con percorsi pedonali



Foglio 47

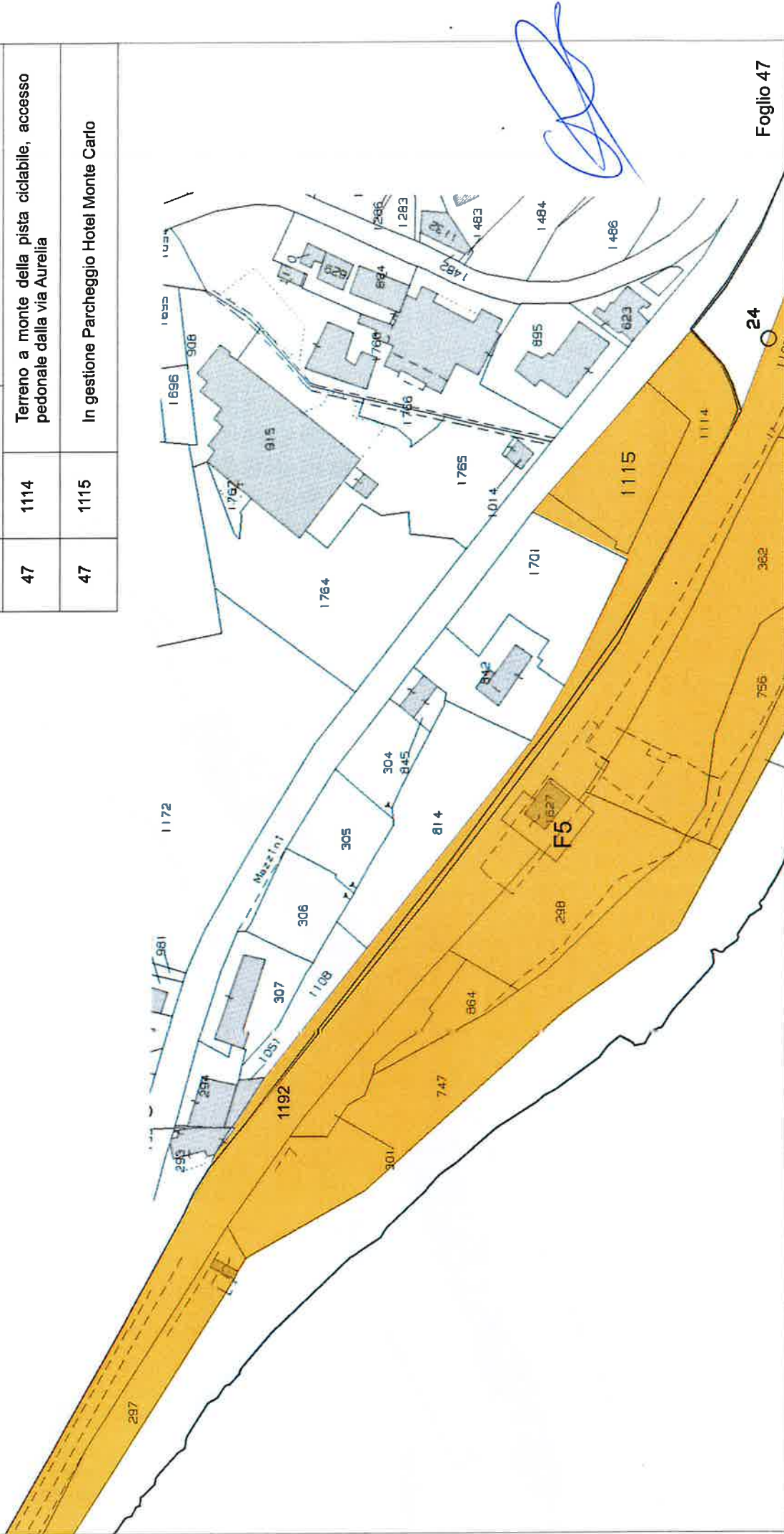


Foglio	Mappale/i	Annotazione
47	119	In gestione sedime pista ciclabile + aiuole e aree verdi laterali.
47	121	In gestione area di sosta ingresso galleria tre ponti ove è installato bagno automatizzato
47	G2	In gestione Galleria Tre Ponti.
47	1192	In gestione sedime pista ciclabile + aiuole e aree verdi laterali.

Tavola 18

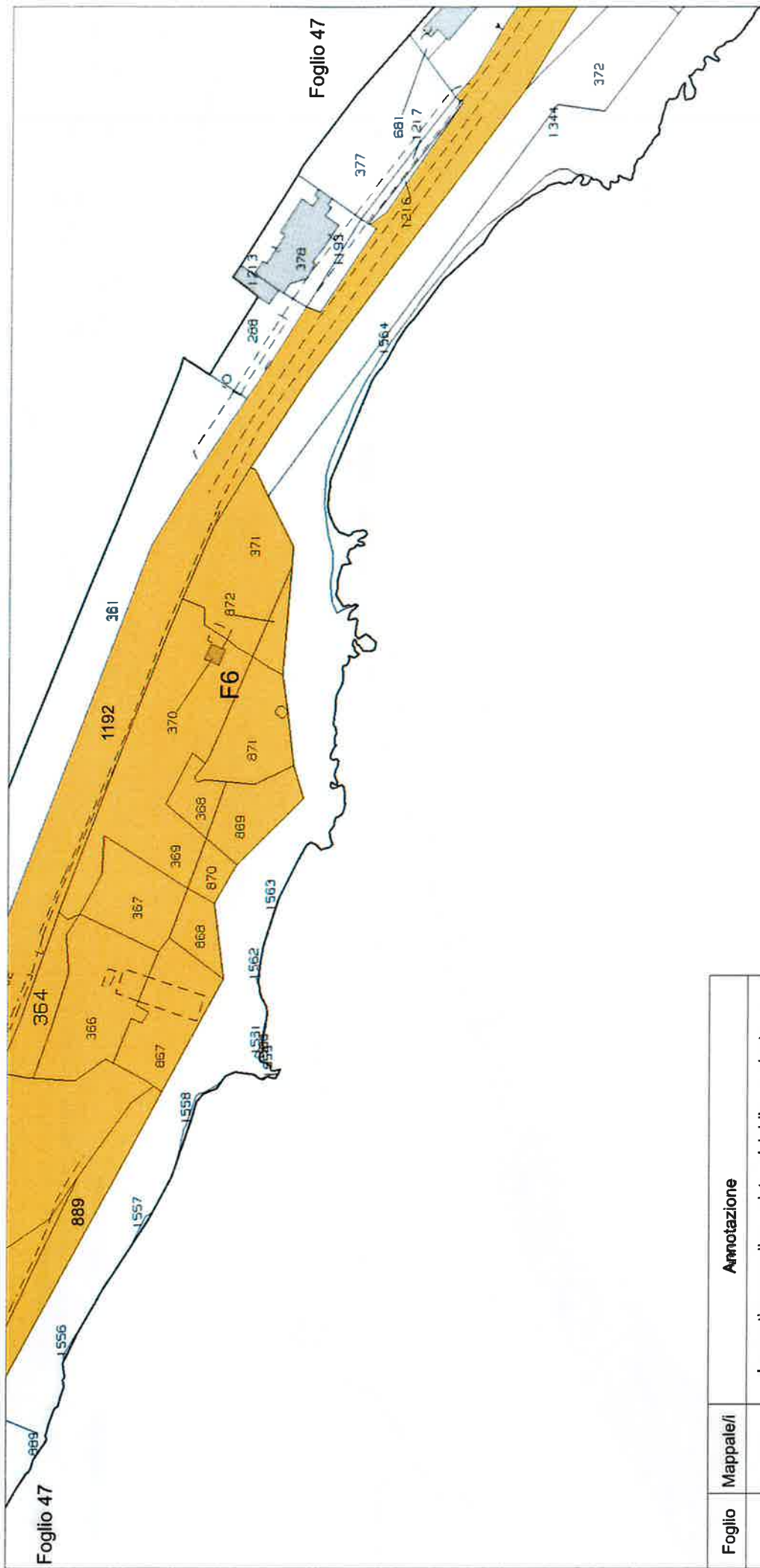
Foglio	Mappale/i	Annotazione
47	1192	In gestione sedime pista ciclabile + aiuole e aree verdi laterali.
47	1627 - F5	In concessione fabbricato locale ristoro
47	297-301-747-864 -298-756-362	In gestione terreni a valle della pista
47	1114	Terreno a monte della pista ciclabile, accesso pedonale dalla via Aurelia
47	1115	In gestione Parcheggio Hotel Monte Carlo

Foglio 47

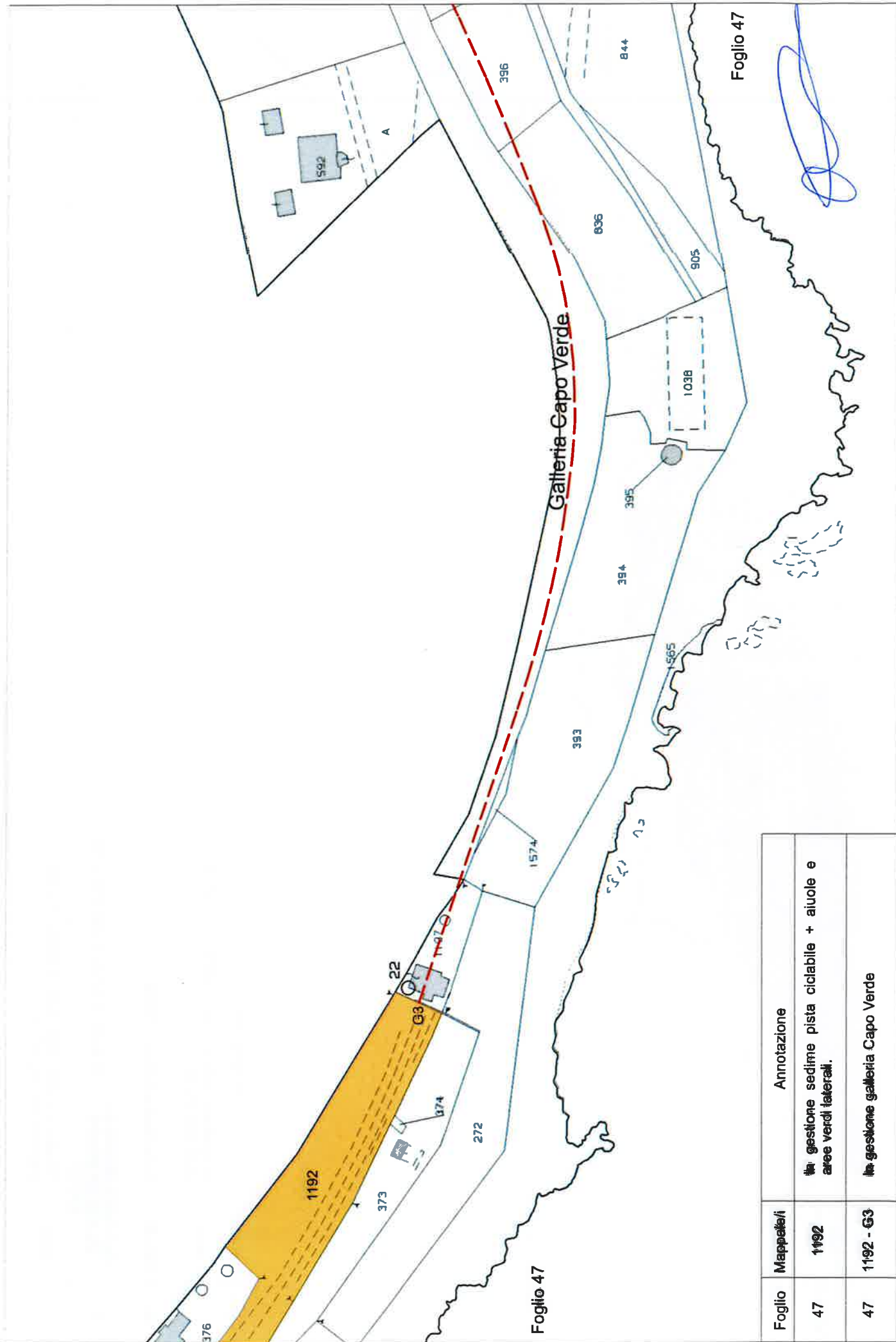


Foglio 47

Tavola 19

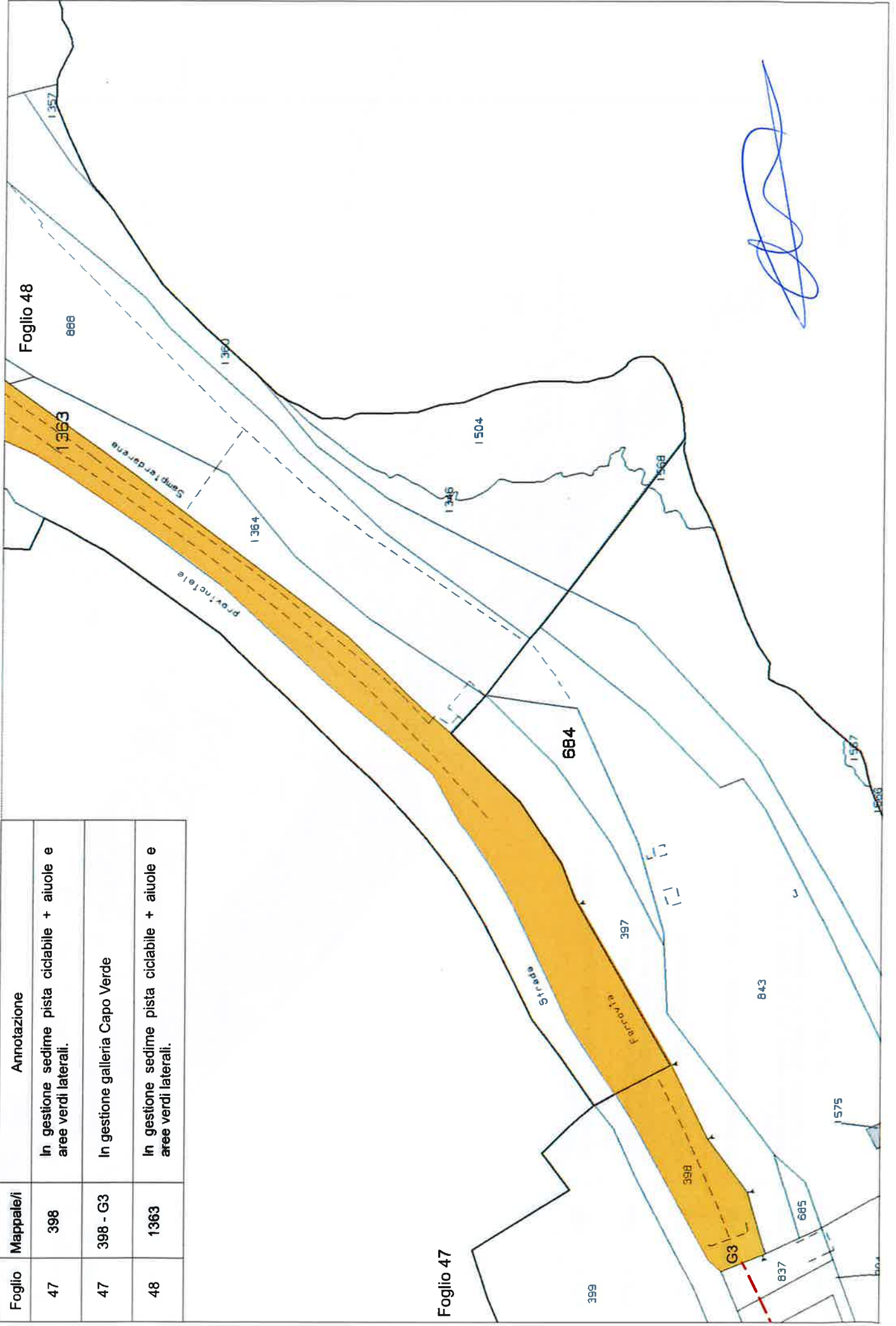


Foglio	Mappale/i	Annotazione
47	1192	In gestione sedime pista ciclabile + aiuole e aree verdi laterali.
47	370 - F6	In concessione piccolo rudere
47	364-366-367-368-369-370-371-372-373-374-375-376-377-378-379-380-381-382-383-384-385-386-387-388-389-390-391-392-393-394-395-396-397-398-399-400-401-402-403-404-405-406-407-408-409-410-411-412-413-414-415-416-417-418-419-420-421-422-423-424-425-426-427-428-429-430-431-432-433-434-435-436-437-438-439-440-441-442-443-444-445-446-447-448-449-450-451-452-453-454-455-456-457-458-459-460-461-462-463-464-465-466-467-468-469-470-471-472-473-474-475-476-477-478-479-480-481-482-483-484-485-486-487-488-489-490-491-492-493-494-495-496-497-498-499-500	In gestione terreni a valle della pista
47	1114	Terreno a monte della pista ciclabile, accesso pedonale dalla via Aurelia
47	1115	In gestione Parcheggio Hotel Monte Carlo

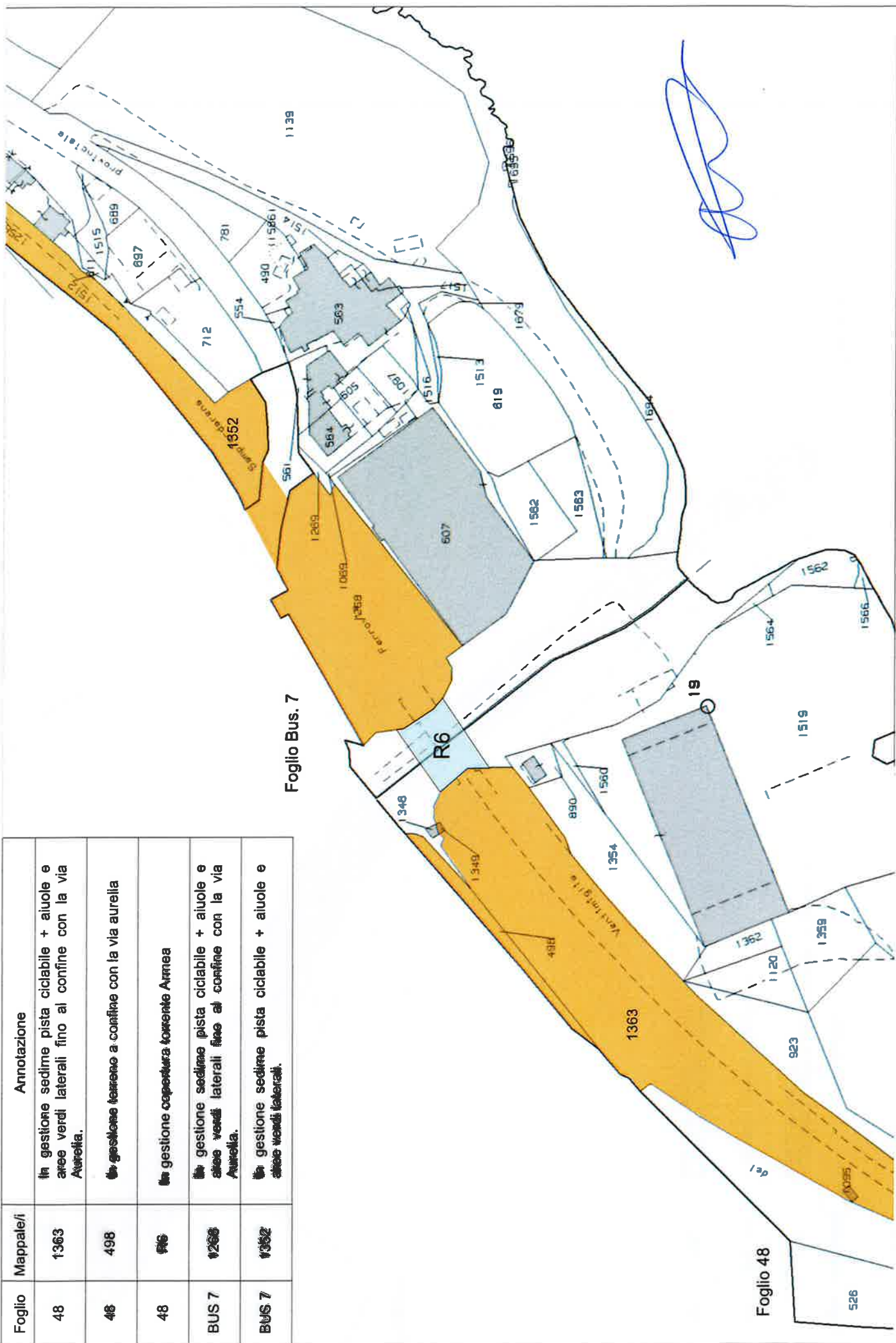


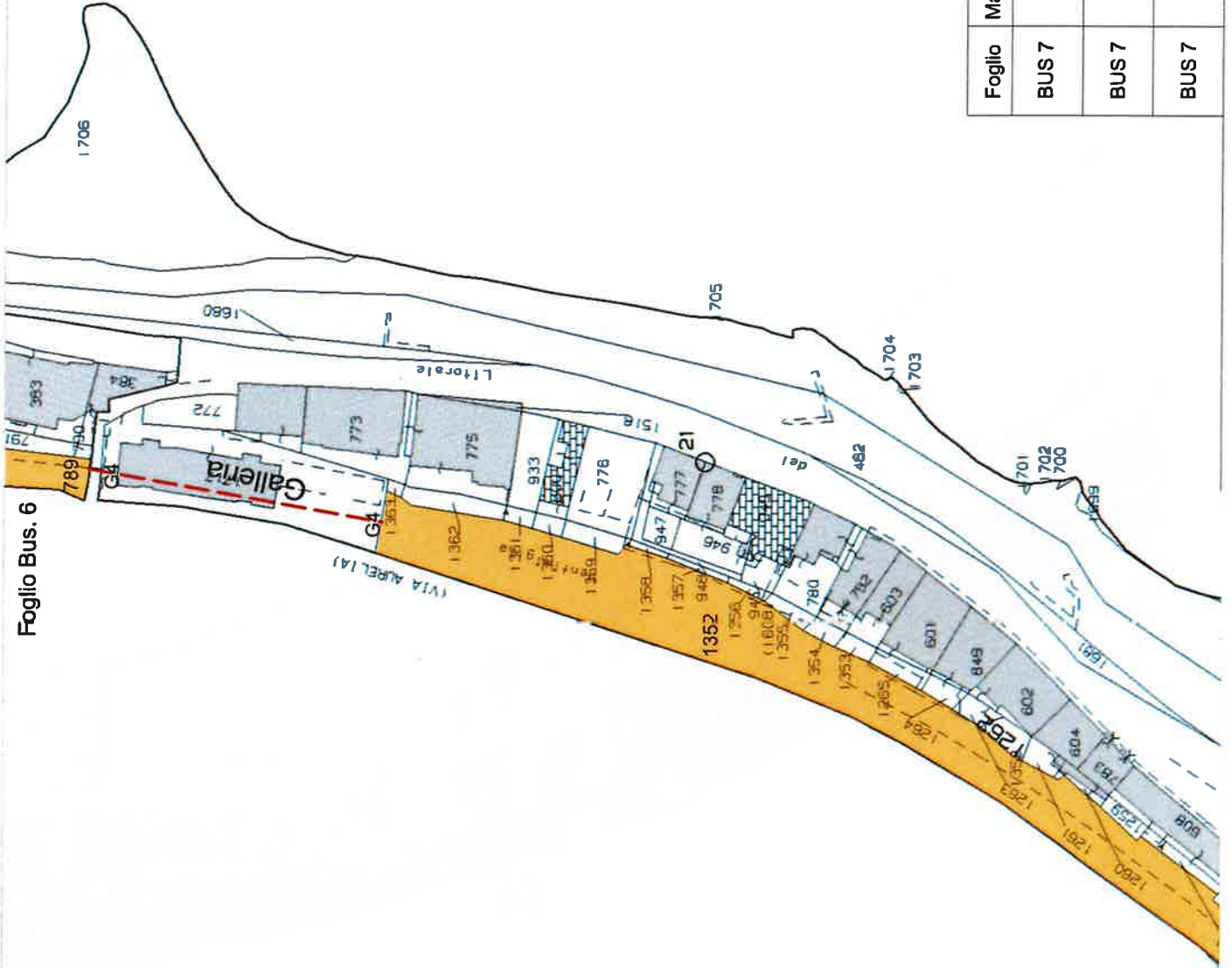
Foglio	Mappella/i	Annotazione
47	1192	la gestione sedime pista ciclabile + aiuole e aree verdi laterali.
47	1192 - G3	la gestione galleria Capo Verde

Foglio	Mappale/i	Annotazione
47	398	In gestione sedime pista ciclabile + aiuole e aree verdi laterali.
47	398 - G3	In gestione galleria Capo Verde
48	1363	In gestione sedime pista ciclabile + aiuole e aree verdi laterali.

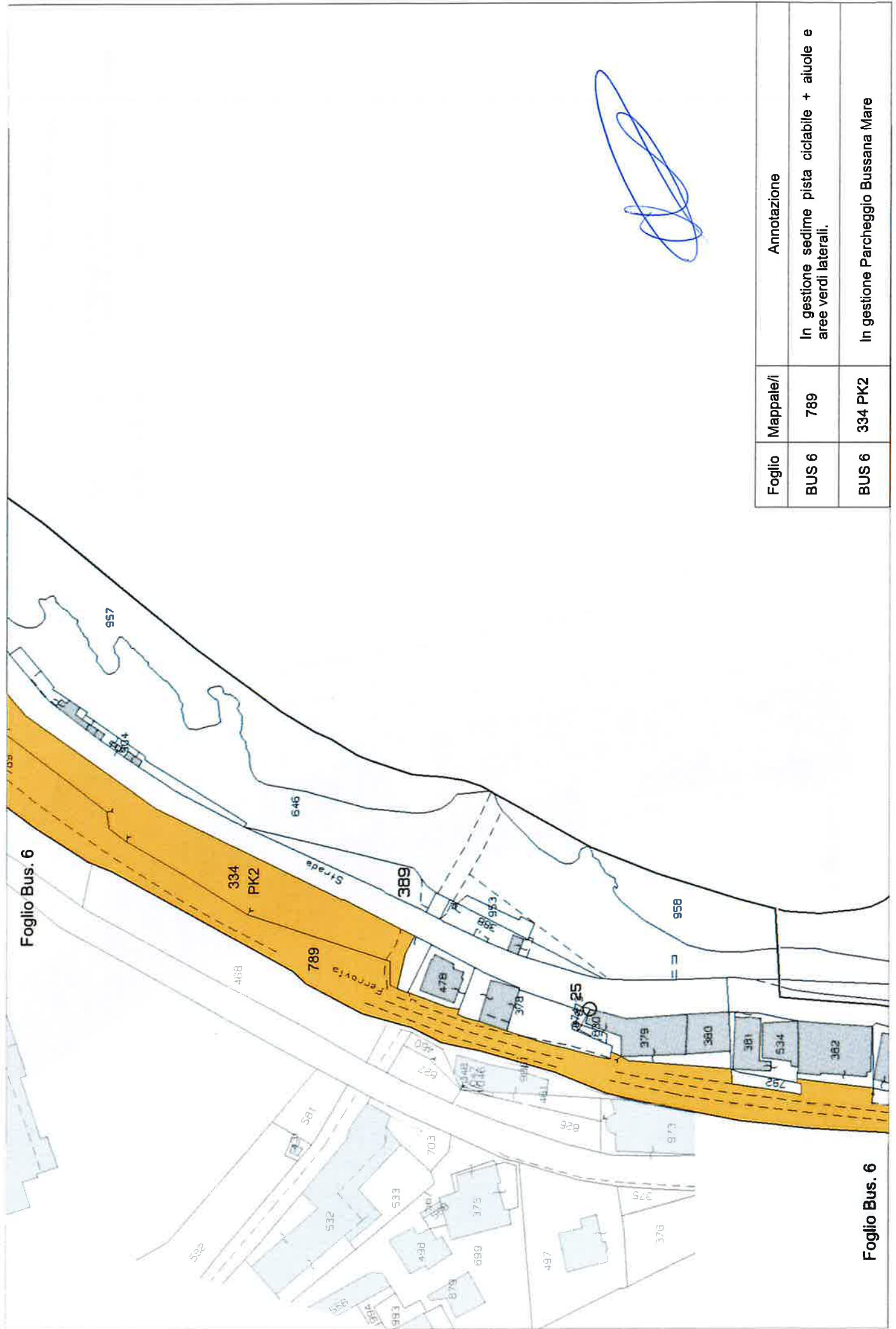


Foglio	Mappale/i	Annotazione
48	1363	In gestione sedime pista ciclabile + aiuole e aree verdi laterali fino al confine con la via Aurelia.
48	498	In gestione lotterio a confine con la via aurelia
48	R6	In gestione copertura torrente Arnea
BUS 7	1363	In gestione sedime pista ciclabile + aiuole e aree verdi laterali fino al confine con la via Aurelia.
BUS 7	1362	In gestione sedime pista ciclabile + aiuole e aree verdi laterali.

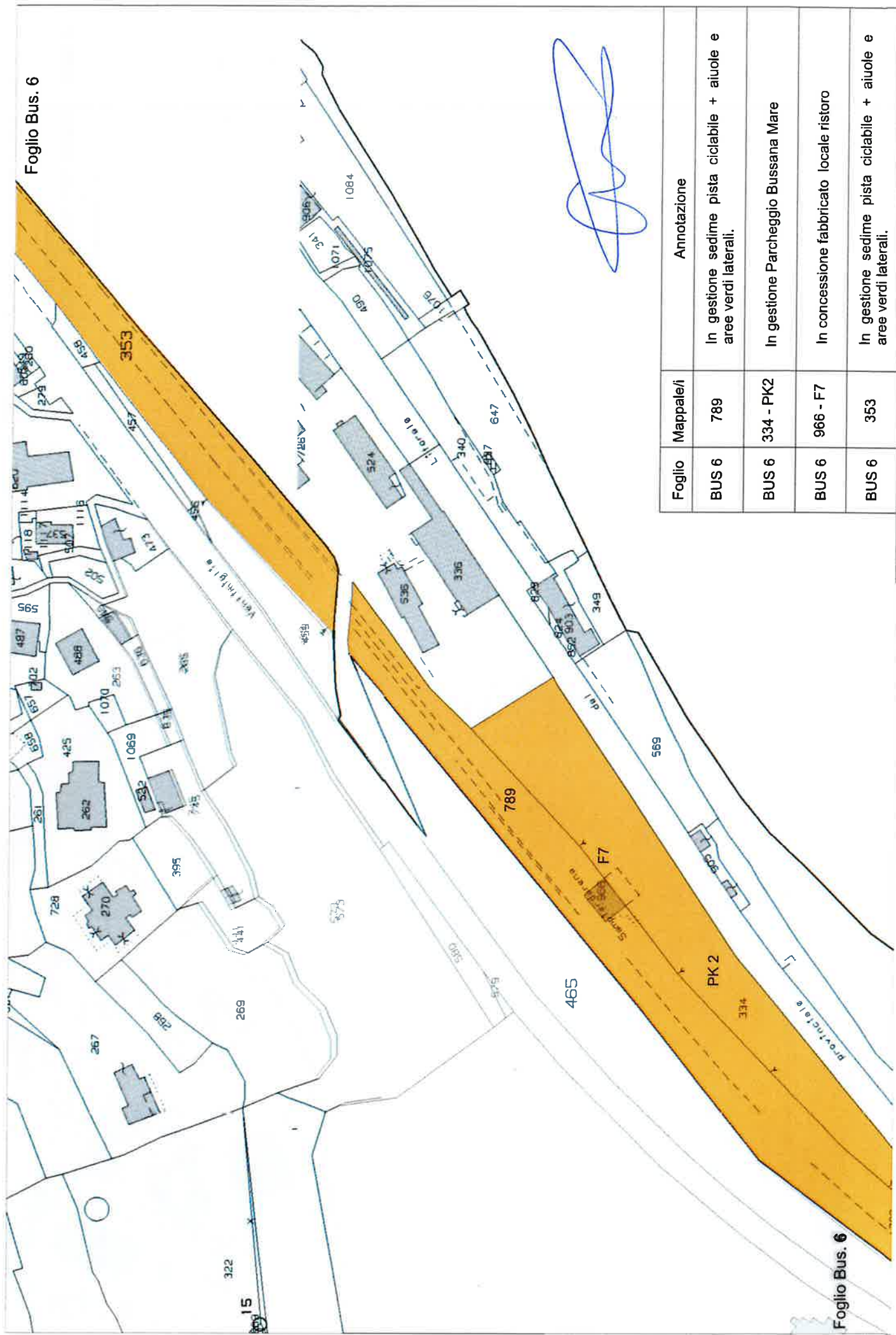




Foglio	Mappale/i	Annotazione
BUS 7	1352	In gestione sedime pista ciclabile + aiuole e aree verdi laterali.
BUS 7	G4	Galleria sotto fabbricato mapp. 1717
BUS 7	789	In gestione sedime pista ciclabile + aiuole e aree verdi laterali.



Foglio	Mappale/i	Annotazione
BUS 6	789	In gestione sedime pista ciclabile + aiuole e aree verdi laterali.
BUS 6	334 PK2	In gestione Parcheggio Bussana Mare



Foglio	Mappale/i	Annotazione
BUS 6	789	In gestione sedime pista ciclabile + aiuole e aree verdi laterali.
BUS 6	334 - PK2	In gestione Parcheggio Bussana Mare
BUS 6	966 - F7	In concessione fabbricato locale ristoro
BUS 6	353	In gestione sedime pista ciclabile + aiuole e aree verdi laterali.



Foglio Bus. 6

Foglio	Mappale/i	Annotazione
BUS 7	353	In gestione sedime pista ciclabile + aiuole e aree verdi laterali.
BUS 7	812	In gestione sedime pista ciclabile + aiuole e aree verdi laterali.